

PLAN CHATZEBACH 01/03

SONDERNUTZUNGSPLANUNG
GEMÄSS § 4 PLANUNGS- UND BAUGESETZ VOM 21.12.2011 (STAND 01.01.2018)

GRUNDEIGENTÜMERVERBINDLICHER GEWÄSSERRAUM GEWÄSSERRAUMLINIENPLAN MST. 1:500

Gewässernummer: 07.33.01

Öffentliche Auflage vom 12. April 2024 bis 02. Mai 2024

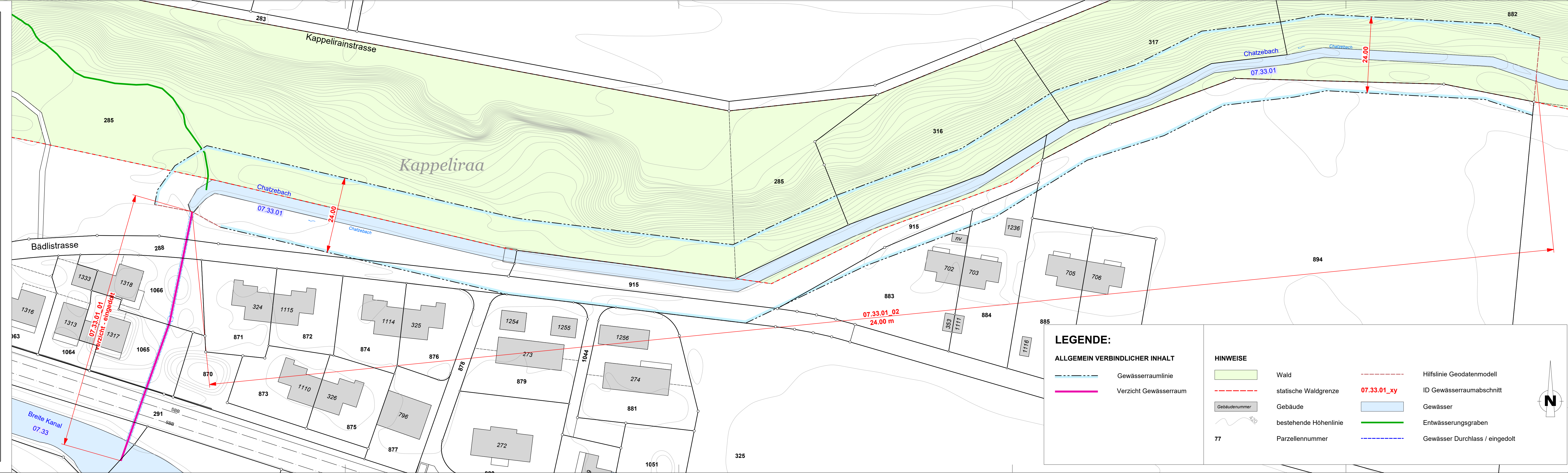
vom Gemeinderat beschlossen am: 02. April 2024

Der Gemeindepräsident Die Gemeinderatsschreiberin

Kilian Germann Iris Weber

Vom Departement für Bau und Umwelt genehmigt mit
Entscheid Nr. vom

Vom Gemeinderat in Kraft gesetzt am:













LEGENDE:

ALLGEMEIN VERBINDLICHER INHALT

-  Gewässerraumlinie
-  Verzicht Gewässerraum

HINWEISE

-  Wald
-  statische Waldgrenze
-  Gebäude
-  bestehende Höhenlinie
-  Parzellennummer
-  Hilfslinie Geodatenmodell
-  ID Gewässerraumabschnitt
-  Gewässer
-  Entwässerungsgraben
-  Gewässer Durchlass / eingedolt