

PLAN BACHTOBE LBACH 03/03

SONDERNUTZUNGSPLANUNG
 GEMÄSS § 4 PLANUNGS- UND BAUGESETZ VOM 21.12.2011 (STAND 01.01.2018)

**GRUNDEIGENTÜMERVERBINDLICHER GEWÄSSERRAUM
 GEWÄSSERRAUMLINIENPLAN
 MST. 1:500**

Gewässernummer: **07.34.01**

Öffentliche Auflage vom 12. April 2024 bis 02. Mai 2024

vom Gemeinderat beschlossen am: 02. April 2024

Der Gemeindepräsident

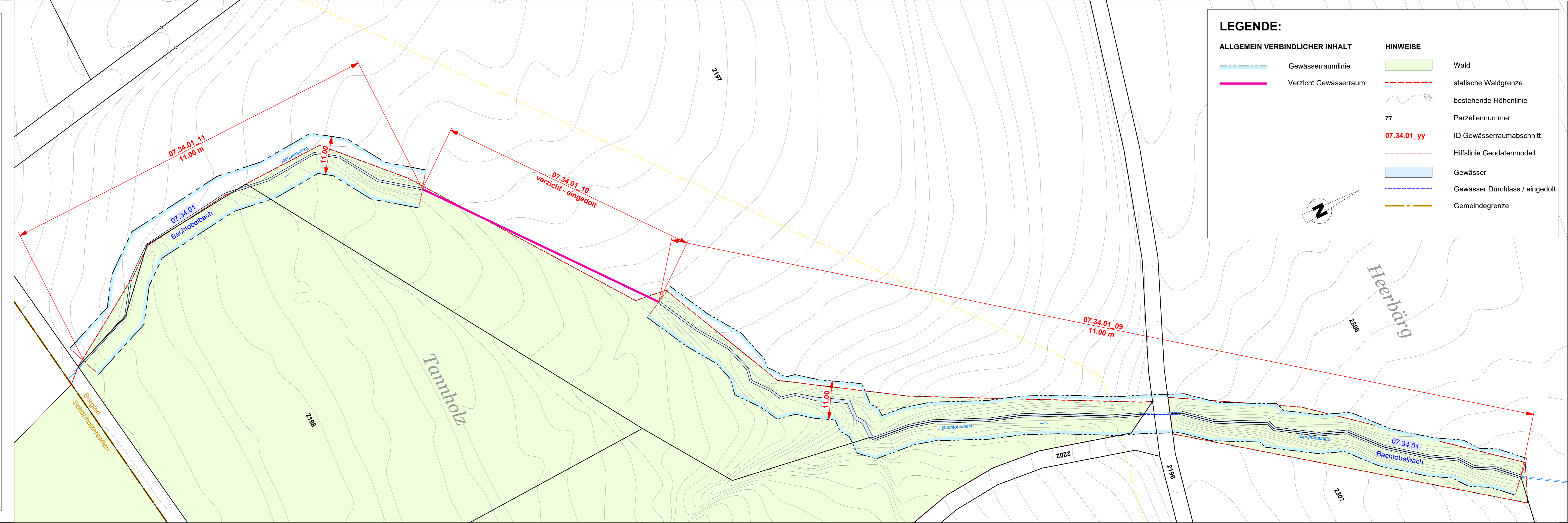
 Kilian Germann

Die Gemeinderatsschreiberin










 Iris Weber

Vom Departement für Bau und Umwelt genehmigt mit
 Entscheid Nr. vom

Vom Gemeinderat in Kraft gesetzt am:



LEGENDE:

ALLGEMEIN VERBINDLICHER INHALT		HINWEISE	
	Gewässerraumlinie		Wald
	Verzicht Gewässerraum		statische Waldgrenze
			bestehende Höhenlinie
		77	Parzellenummer
		07.34.01_yy	ID Gewässerraumabschnitt
			Hilfslinie Geodatenmodell
			Gewässer
			Gewässer Durchlass / eingedolt
			Gemeindegrenze