KANTON THURGAU

POLITISCHE GEMEINDE BÜRGLEN

politische gemeinde bürglen

PLAN WISEBACH 02/07

SONDERNUTZUNGSPLANUNG
GEMÄSS § 4 PLANUNGS- UND BAUGESETZ VOM 21.12.2011 (STAND 01.01.2018)

GRUNDEIGENTÜMERVERBINDLICHER GEWÄSSERRAUM
GEWÄSSERRAUMLINIENPLAN MST. 1:500

Gewässernummer: **07.26.11**

Öffentliche Auflage vom 12. April 2024 bis 02. Mai 2024

vom Gemeinderat beschlossen am: 02. April 2024

Der Gemeindepräsident	Die Gemeinderatsschreiberin
....	....
Kilian Germann	Iris Weber

Vom Departement für Bau und Umwelt genehmigt mit

Entscheid Nr. .... vom ....

Vom Gemeinderat in Kraft gesetzt am: ....

LEGENDE:

ALLGEMEIN VERBINDLICHER INHALT

-·-·— Gewässerraumlinie

HINWEISE

🟩

– – – – –

Gebäudenummer

678

77

— · —

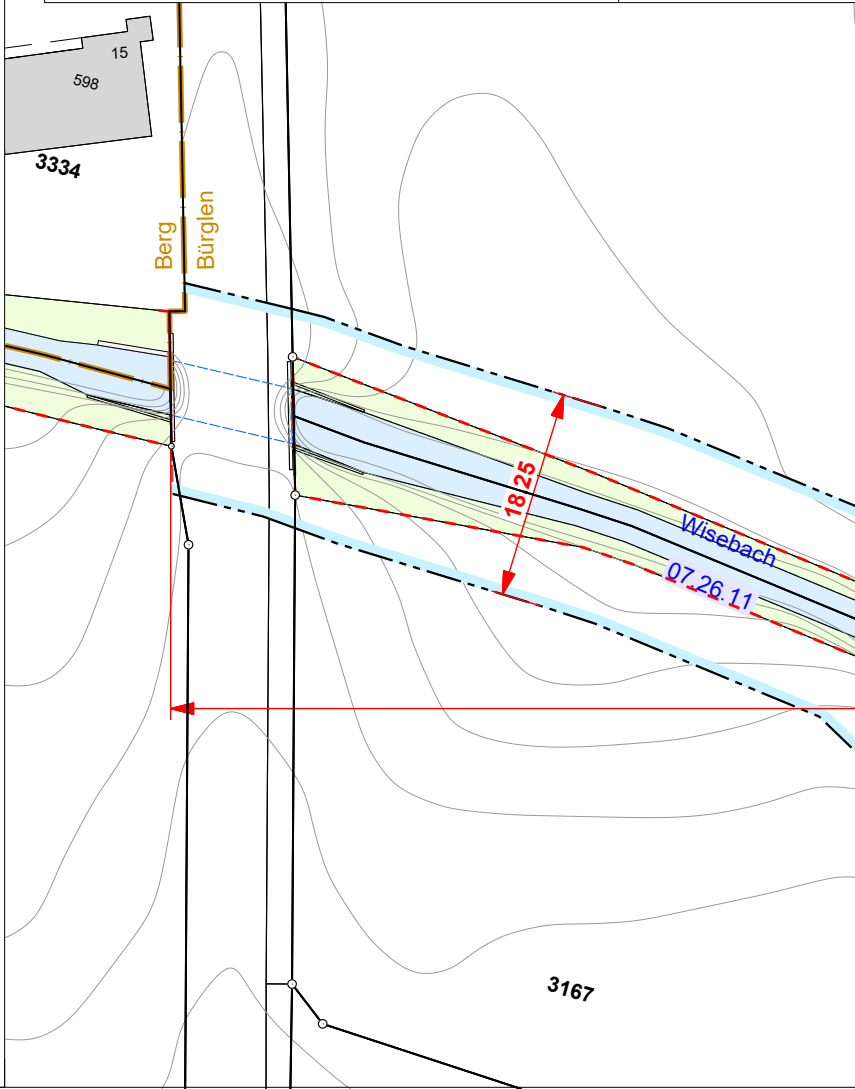
15
598
59
3334
Berg
Bürglen
1825
Wisebach
07.26.11
3167

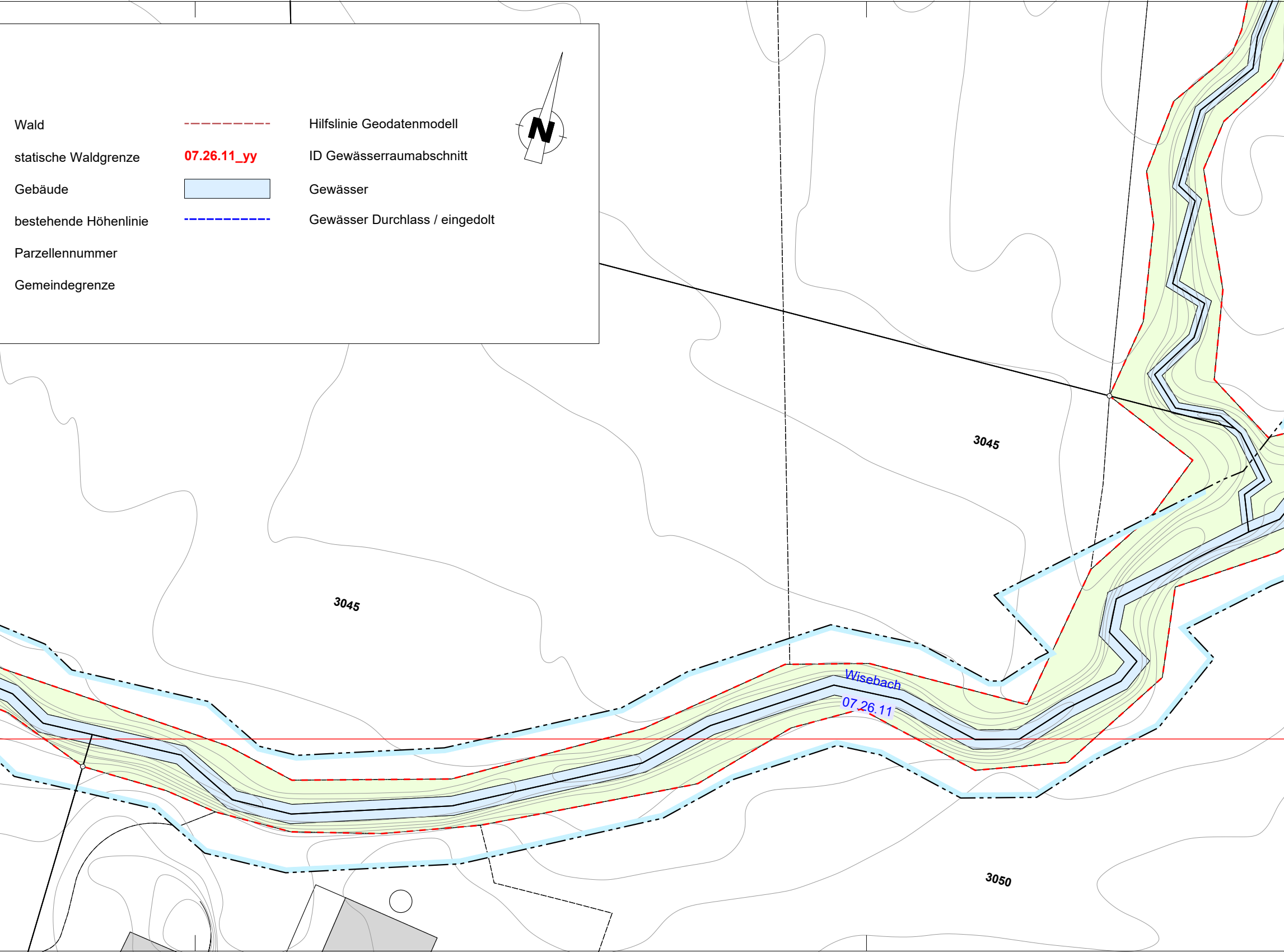

N
3045
3045
Wisebach
07.26.11
3050

Wald

statische Waldgrenze

Gebäude

bestehende Höhenlinie

Parzellennummer

Gemeindegrenze

- - - - - - - -	Hilfslinie Geodatenmodell
07.26.11_yy	ID Gewässerraumabschnitt
▭	Gewässer
- - - - - - - - - -	Gewässer Durchlass / eingedolt

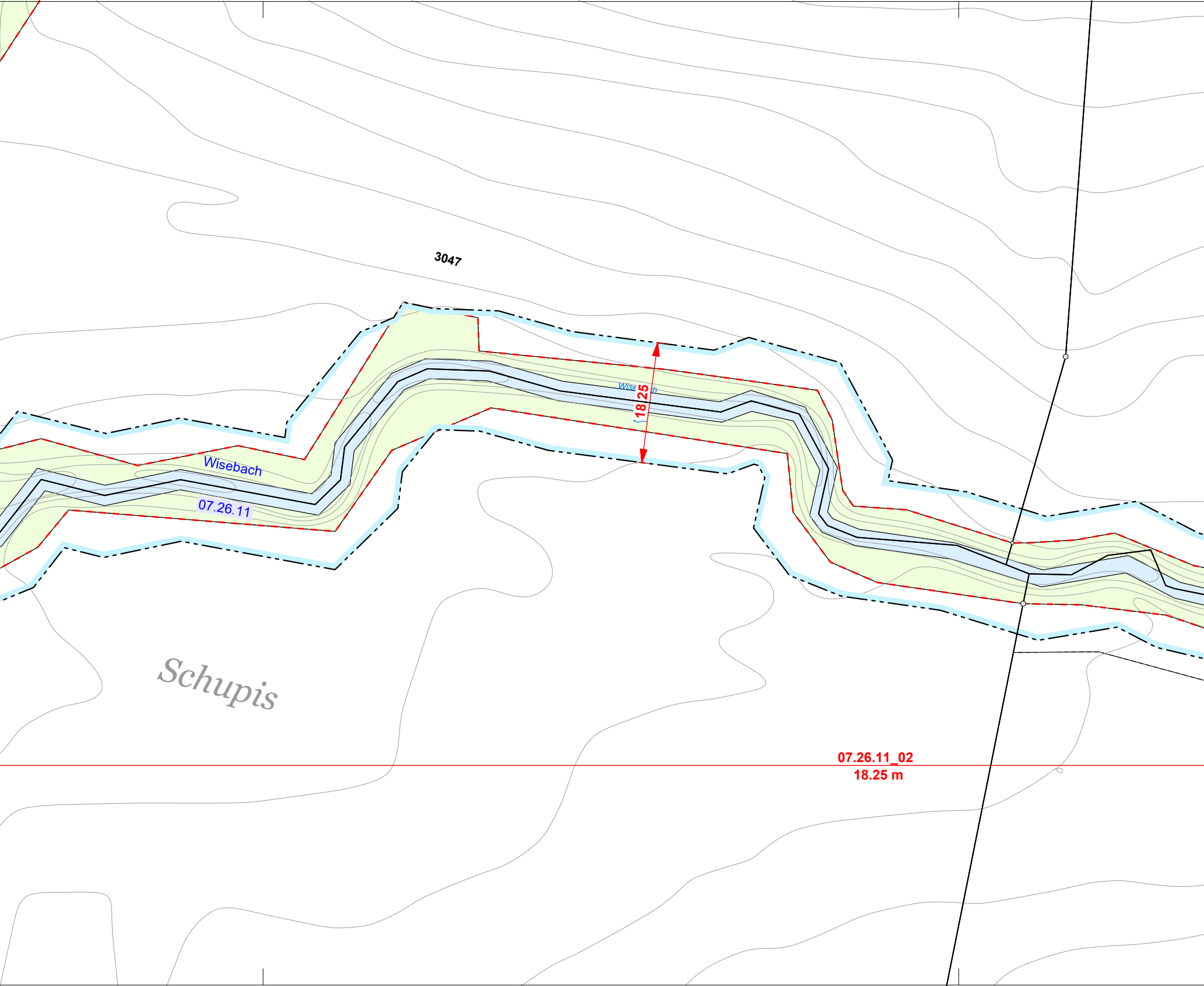
3047
Wisebach
18.25
Wisebach
07.26.11
Schupis
07.26.11_02
18.25 m

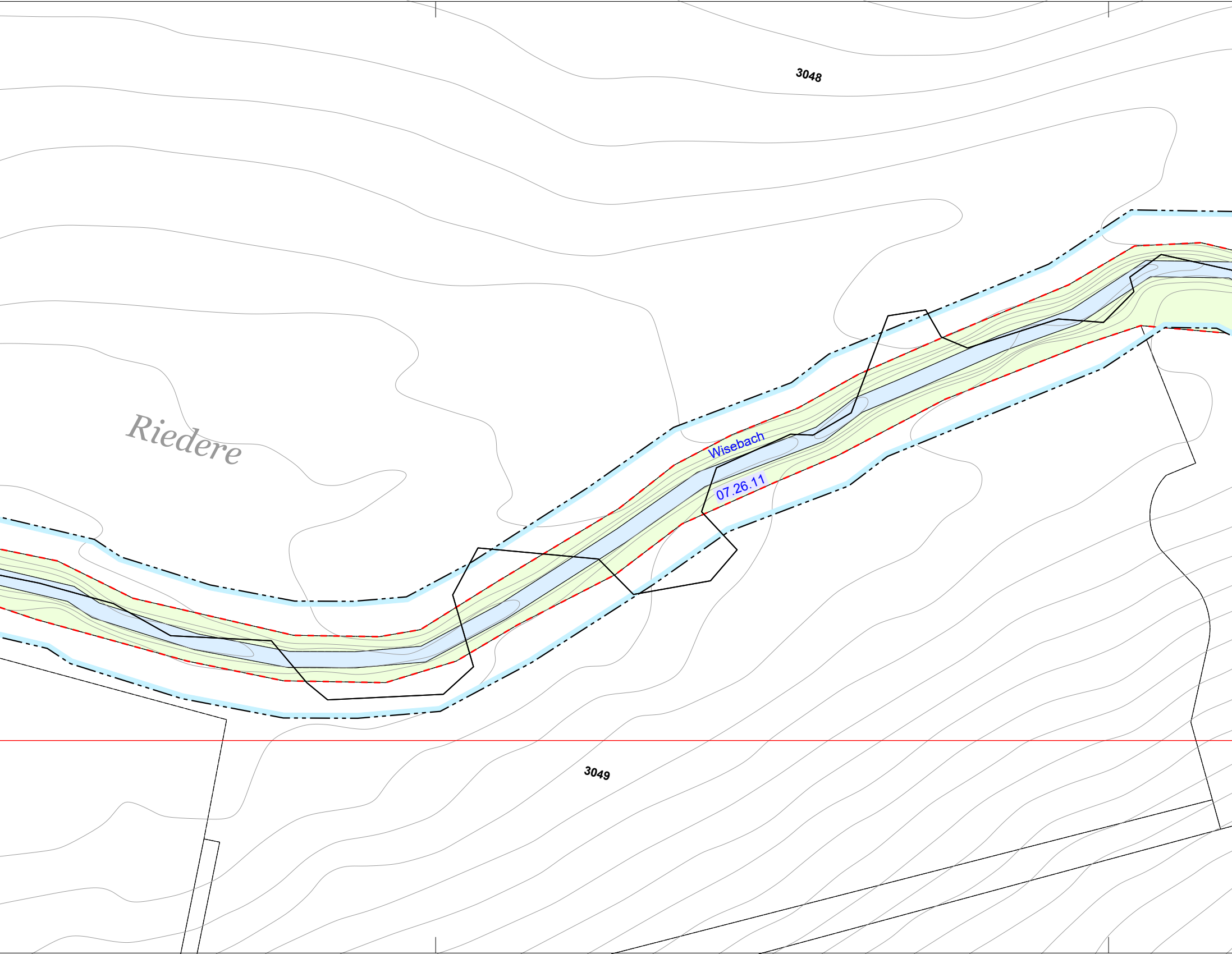
3048
Riedere
Wisebach
07.26.11
3049

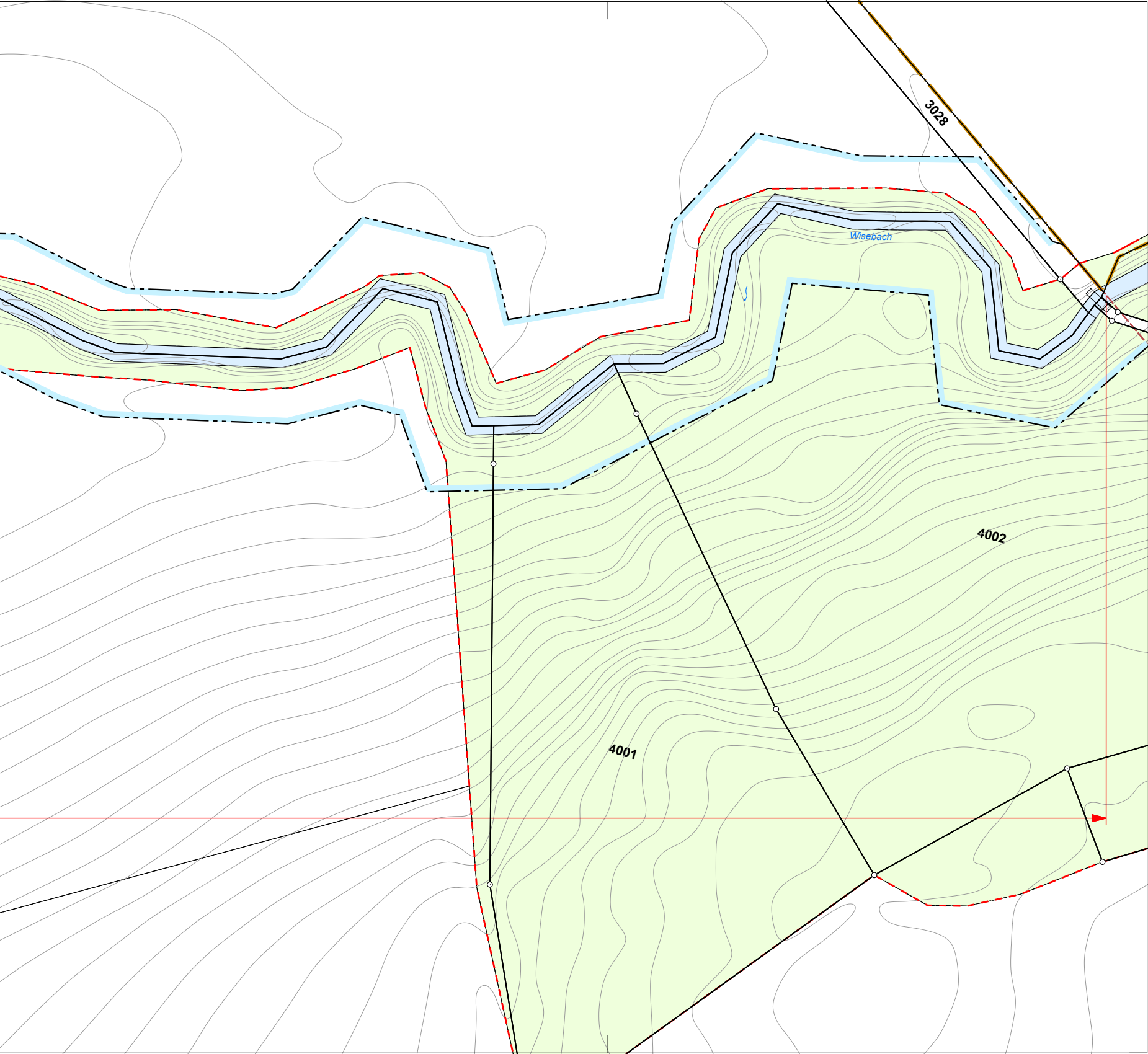
3028
Wisebach
4002
4001