

KANTON THURGAU

POLITISCHE GEMEINDE BÜRGLEN



PLAN MOSKANAL 02/02

SONDERNUTZUNGSPLANUNG
GEMÄSS § 4 PLANUNGS- UND BAUGESETZ VOM 21.12.2011 (STAND 01.01.2018)

GRUNDEIGENTÜMERVERBINDLICHER GEWÄSSERRAUM GEWÄSSERRAUMLINIENPLAN MST. 1:500

Gewässernummer: 07.26.13

Öffentliche Auflage vom 12. April 2024 bis 02. Mai 2024

vom Gemeinderat beschlossen am: 02. April 2024

Der Gemeindepräsident

Die Gemeinderatsschreiberin

Kilian Germann

Iris Weber

Vom Departement für Bau und Umwelt genehmigt mit

Entscheid Nr. vom


Vom Gemeinderat in Kraft gesetzt am:

LEGENDE:


ALLGEMEIN VERBINDLICHER INHALT

 Verzicht Gewässerraum


HINWEISE

 bestehende Höhenlinie

77 Parzellenummer

 Gemeindegrenze

07.26.13_yy ID Gewässerraumabschnitt

 Gewässer Durchlass / eingedolt

Geisswiesen

4275

07.26.13_03
verzicht - eingedolt

Moskanal

07.26.13

Bürglen
Sulgen

Bürglen
Sulgen

