


KANTON THURGAU
POLITISCHE GEMEINDE BÜRGLEN



**PLAN FISCHERBÄCHLI 03/04
AUSSCHNITT PARZELLEN 2139, 2140**

SONDERNUTZUNGSPLANUNG
GEMÄSS § 4 PLANUNGS- UND BAUGESETZ VOM 21.12.2011 (STAND 01.01.2018)

**GRUNDEIGENTÜMERVERBINDLICHER GEWÄSSERRAUM
GEWÄSSERRAUMLINIENPLAN**

Gewässernummer: 07.34

Öffentliche Auflage vom 12. April 2024 bis 02. Mai 2024

vom Gemeinderat beschlossen am: 02. April 2024

Der Gemeindepräsident Die Gemeinderatsschreiberin

Kilian Germann Iris Weber

Vom Departement für Bau und Umwelt genehmigt mit
Entscheid. Nr. vom

Vom Gemeinderat in Kraft gesetzt am:

LEGENDE:

ALLGEMEIN VERBINDLICHER INHALT

--- Gewässerraumlinie

HINWEISE

Wald

übrige Bestockte

--- statische Waldgrenze

Gebäude

bestehende Höhenlinie

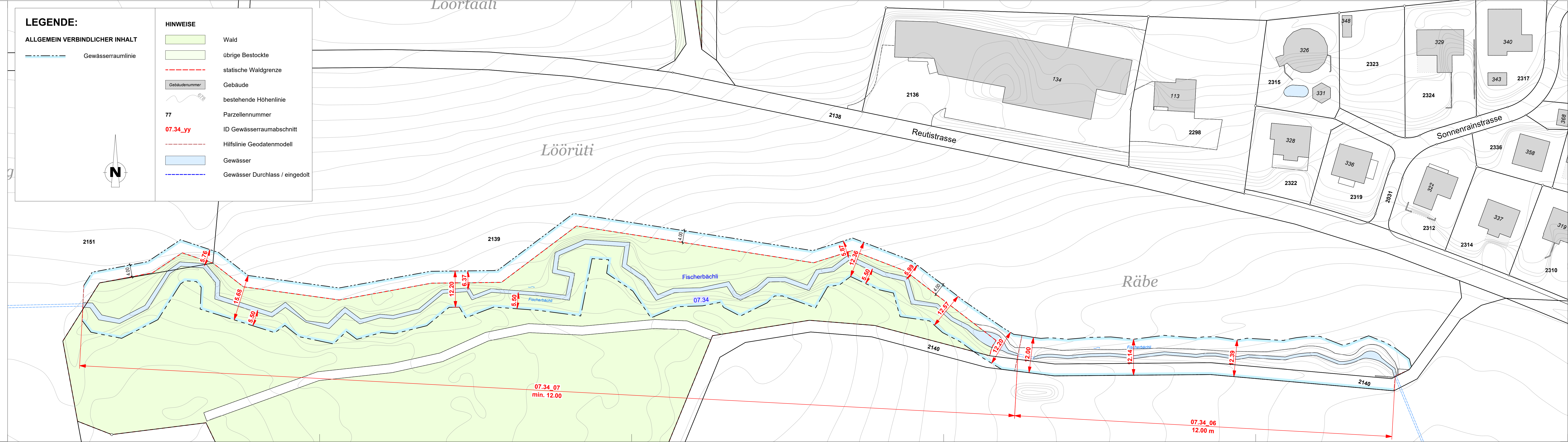
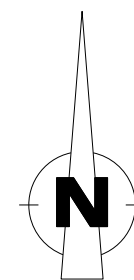
77 Parzellenummer

07.34_yy ID Gewässerraumabschnitt

--- Hilfslinie Geodatenmodell

Gewässer

--- Gewässer Durchlass / eingedolt



07.34_07
min. 12.00

07.34_06
12.00 m