

PLAN FISCHERBÄCHLI 02/04

SONDERNUTZUNGSPLANUNG
GEMÄSS § 4 PLANUNGS- UND BAUGESETZ VOM 21.12.2011 (STAND 01.01.2018)

**GRUNDEIGENTÜMERVERBINDLICHER GEWÄSSERRAUM
GEWÄSSERRAUMLINIENPLAN** MST. 1:500

Gewässernummer: 07.34

Öffentliche Auflage vom 12. April 2024 bis 02. Mai 2024

vom Gemeinderat beschlossen am: 02. April 2024

Der Gemeindepräsident Die Gemeinderatsschreiberin



Kilian Germann Iris Weber

Vom Departement für Bau und Umwelt genehmigt mit
Entscheid Nr. vom

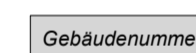




Vom Gemeinderat in Kraft gesetzt am:

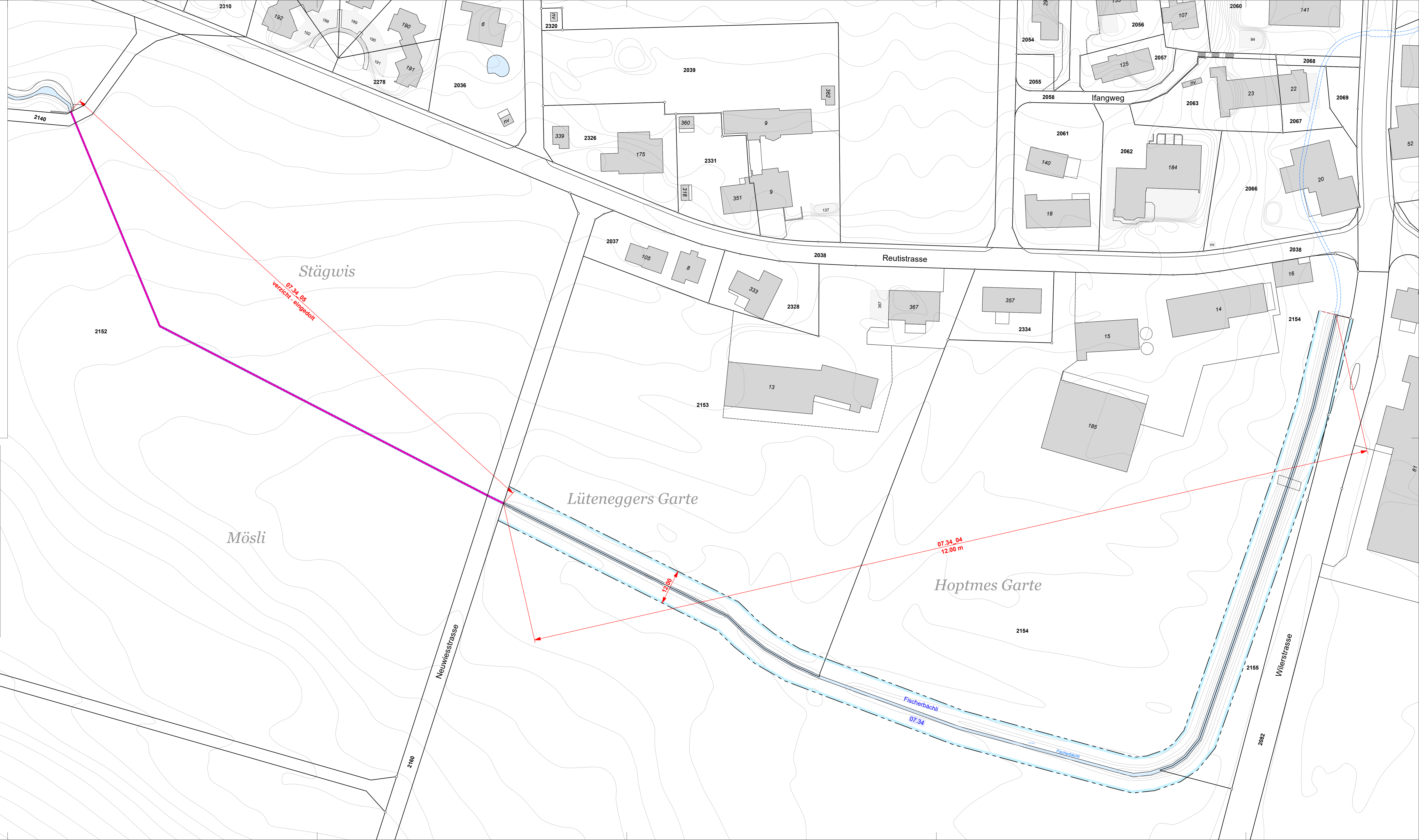
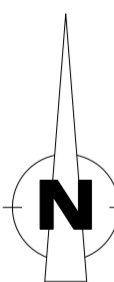
LEGENDE:

ALLGEMEIN VERBINDLICHER INHALT

 Gewässerraumlinie
 Verzicht Gewässerraum

HINWEISE

 Gebäude
 bestehende Höhenlinie
77 Parzellennummer
07.34_yy ID Gewässerraumabschnitt
 Hilfslinie Geodatenmodell
 Gewässer
 Gewässer Durchlass / eingedolt



Stägwis

07.34_05
verzicht - eingedolt

Lütenegg's Garten

Hoptmes Garten

07.34_04
12.00 m

12.00

2188

Sagg

2180

2082